Strategisch project
‘Natuur in en rond Mechelen’

STRATEGISCH PROJECT
Ruimtelijk Structuurplan Vlaanderen

RIVIERENLAND
LANGS NETE, DIJLE, ZENNE & RUPEL

natuurpunt

Vlaanderen
is natuur

Inhoud

1. Voorstelling

2. Deelgebieden

3. Projectstructuur

4. Planning

1. Voorstelling

Aanleiding

- Uitgebreid aanbod aan open ruimte, natuurdomeinen, openbaar groen en landbouwgebieden in de streek.

- Vaak onvoldoende bekend en ontsloten + insluiting en versnippering

Aanleiding

- Veel opportuniteiten om bestaande open ruimte te promoten, versterken en te verbinden

- Nood aan samenwerking en coördinatie!

- RLRL, Natuurpunt, ANB
  - Ism Mechelen, Sint-Katelijne-Waver, Bonheiden, Willebroek, Zemst, Boortmeerbeek

Strategisch project

- Uitvoering RSV
- Projectcoördinator
  - 80% gefinancierd voor 3 jaar
- Verwervingssubsidies
  - 40% van kosten tot max. €500.000

Doelstellingen

Bestendigen, promoten en uitbouwen van:

1. Groenblauwe vingers als dynamische verbindingen tussen stad, stadsrand en open ruimte

2. Hotspots van beleving als stapstenen in een attractief valleilandschap

3. Recreatief medegebruik in randstedelijke groengebieden over de gemeentegrenzen heen

4. Bovenlokaal draagvlak en streekinspiratie

Rol strategisch project

Strategisch project als <u>bruggenbouwer:</u>

- Zoeken naar afstemming van visies en ambities
- Bijdrage tot concrete terreinrealisaties
- Opbouwen van een duurzame samenwerking



Projectgebied

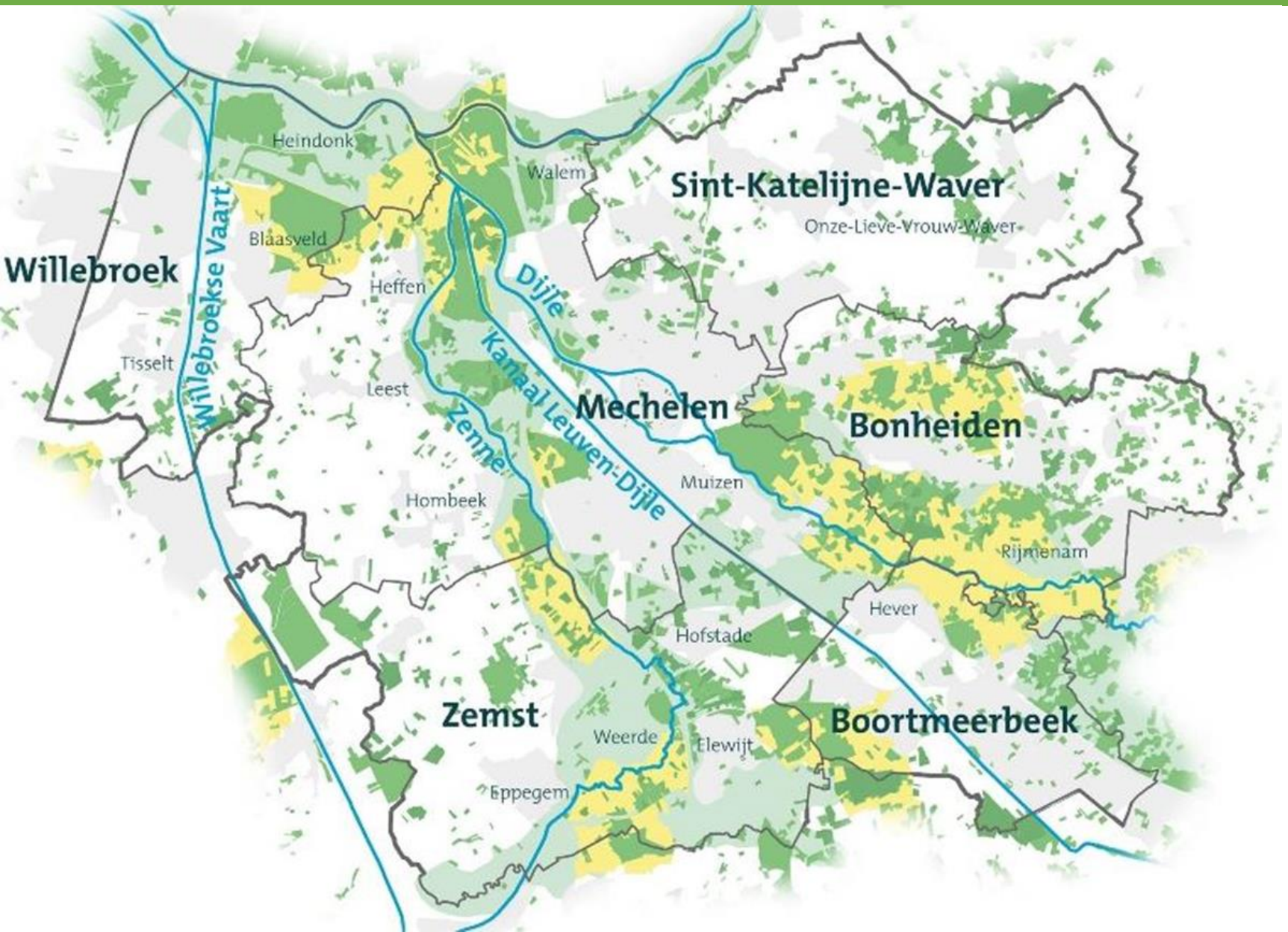

Projectgebied

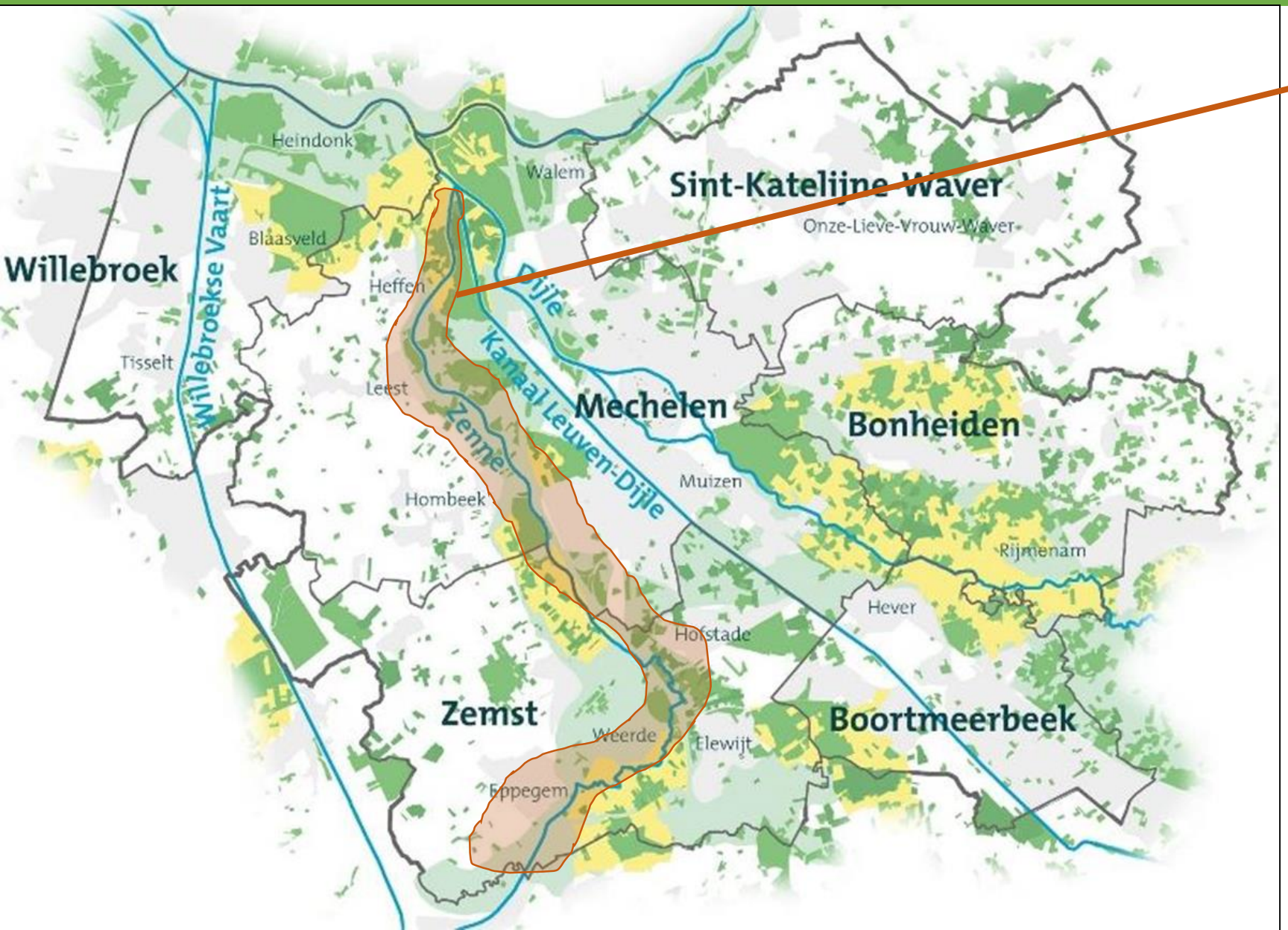

Zennevallei

Projectgebied

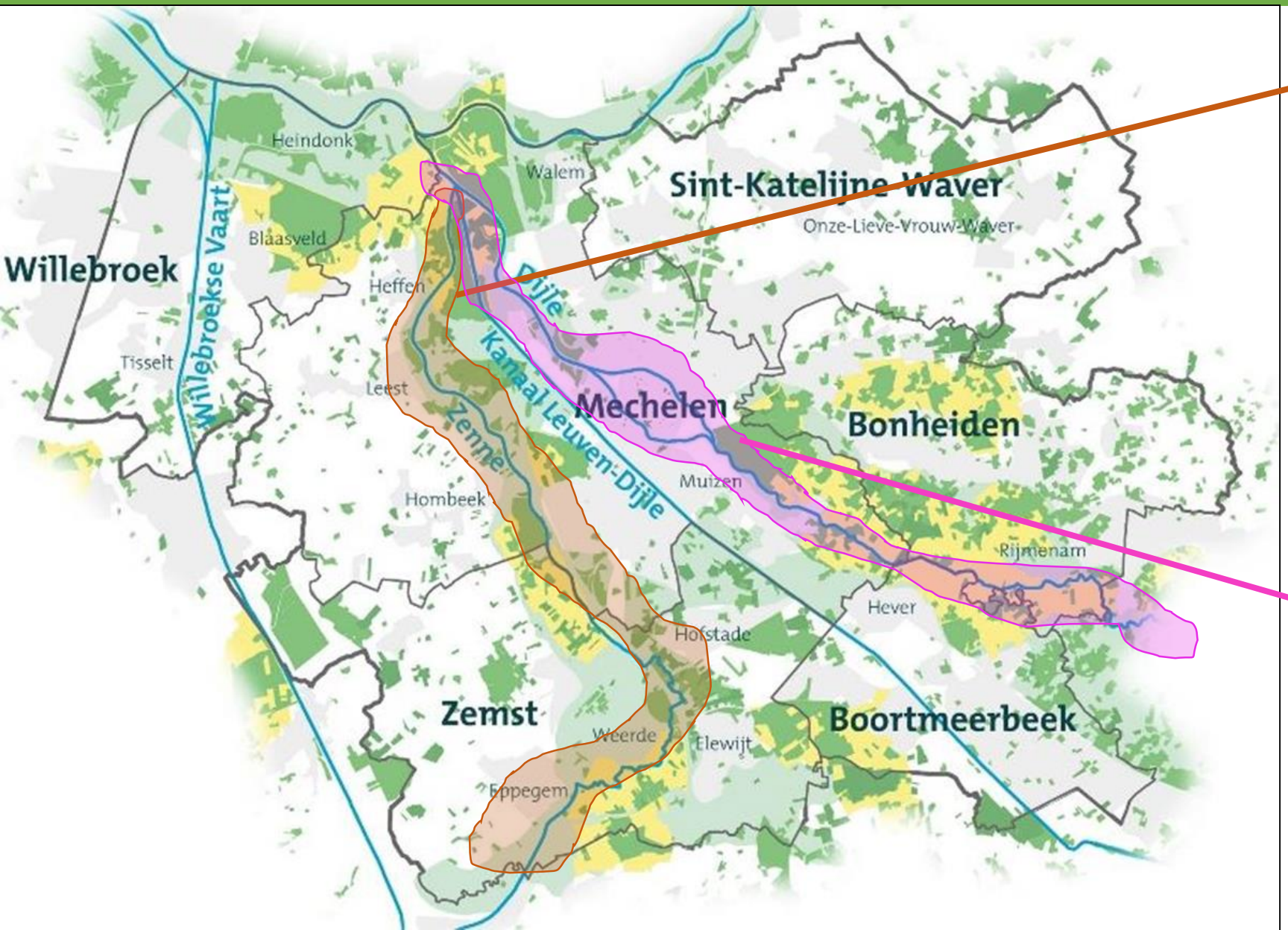

Zennevallei

Dijlevallei

Projectgebied

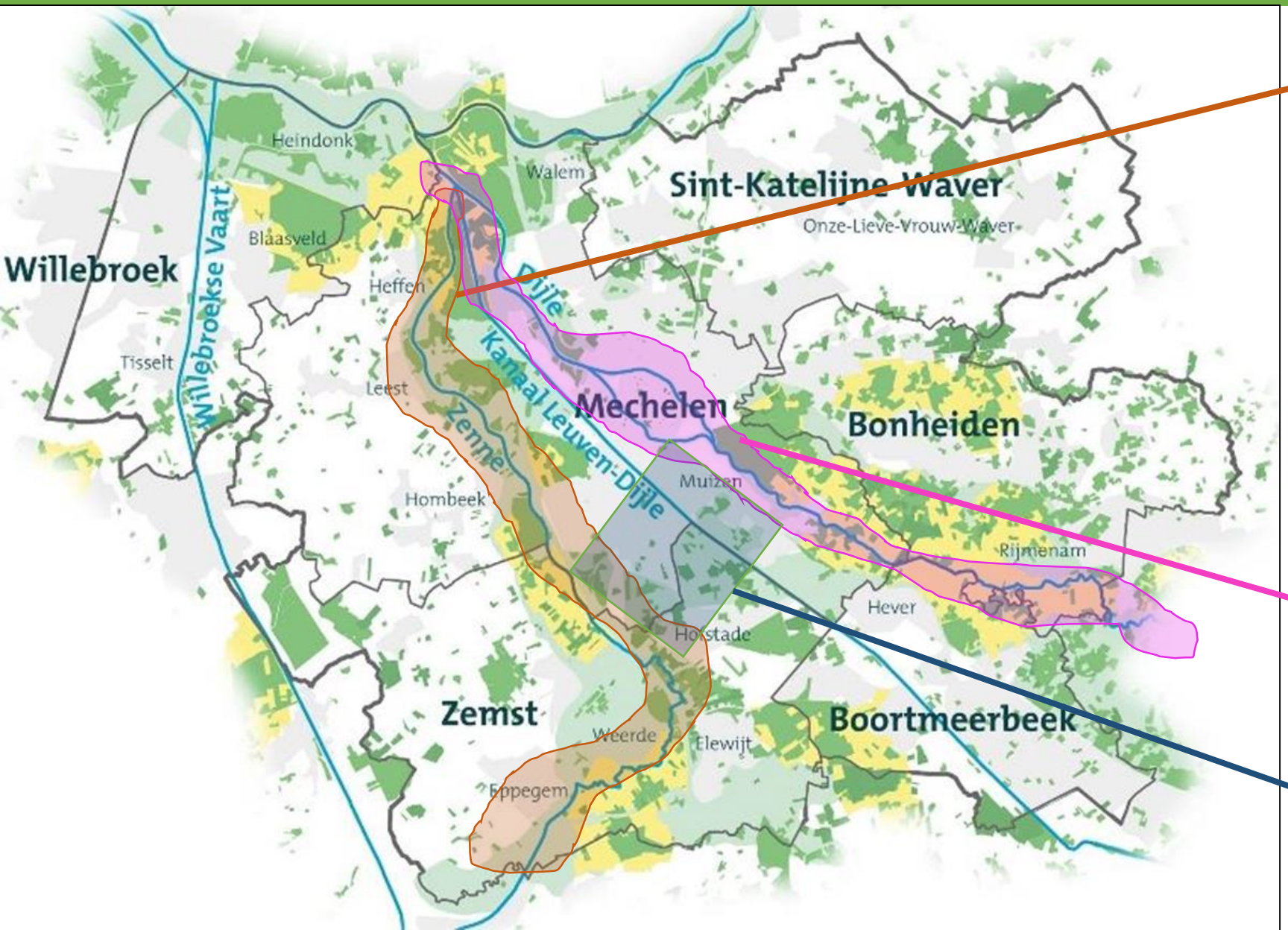

Zennevallei

Dijlevallei

Barebeekvallei

Projectgebied

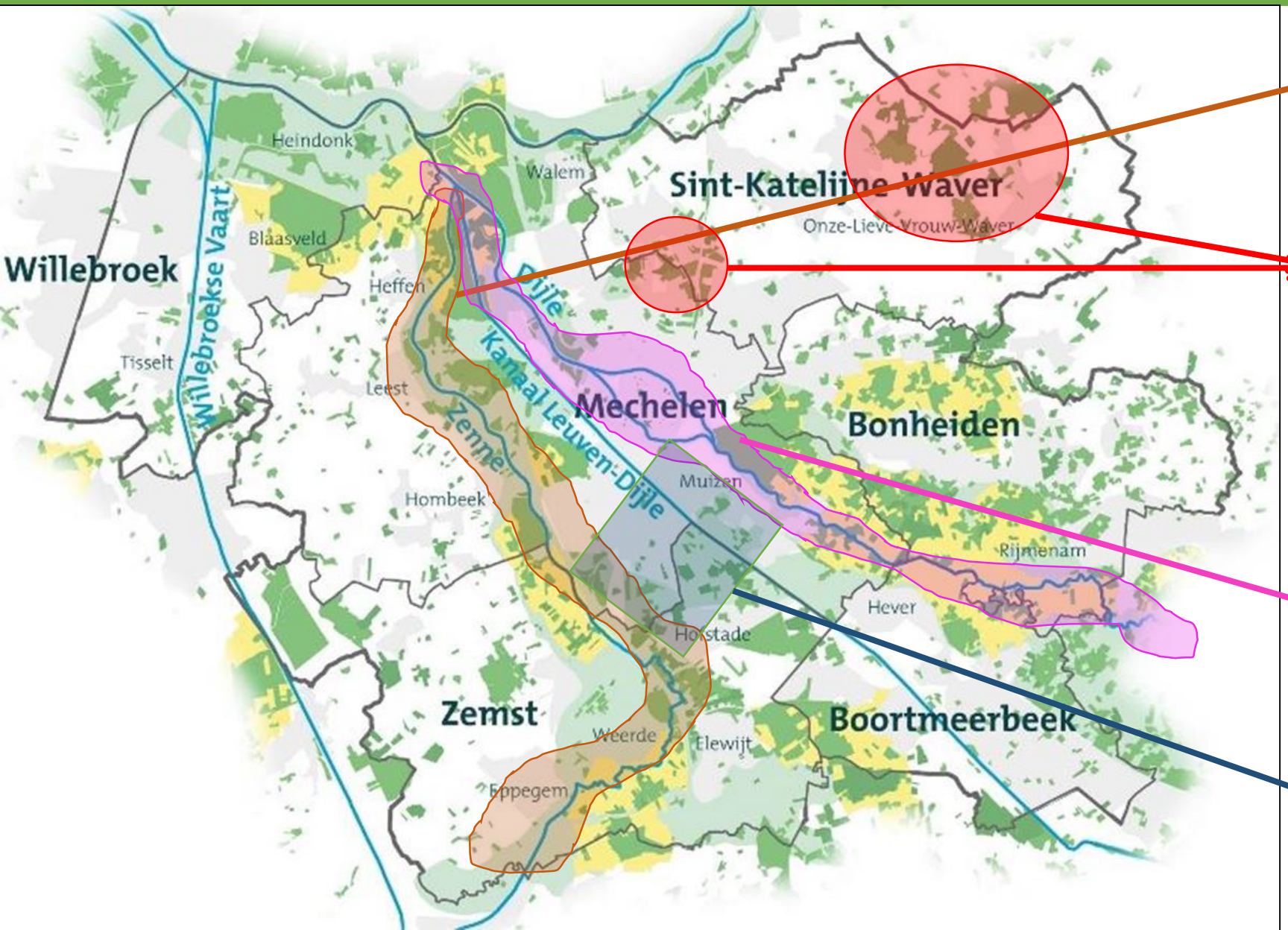

Zennevallei

Stadsbos Kauwendaal en Waverwoud

Dijlevallei

Barebeekvallei

2. Deelgebieden

Zennevallei

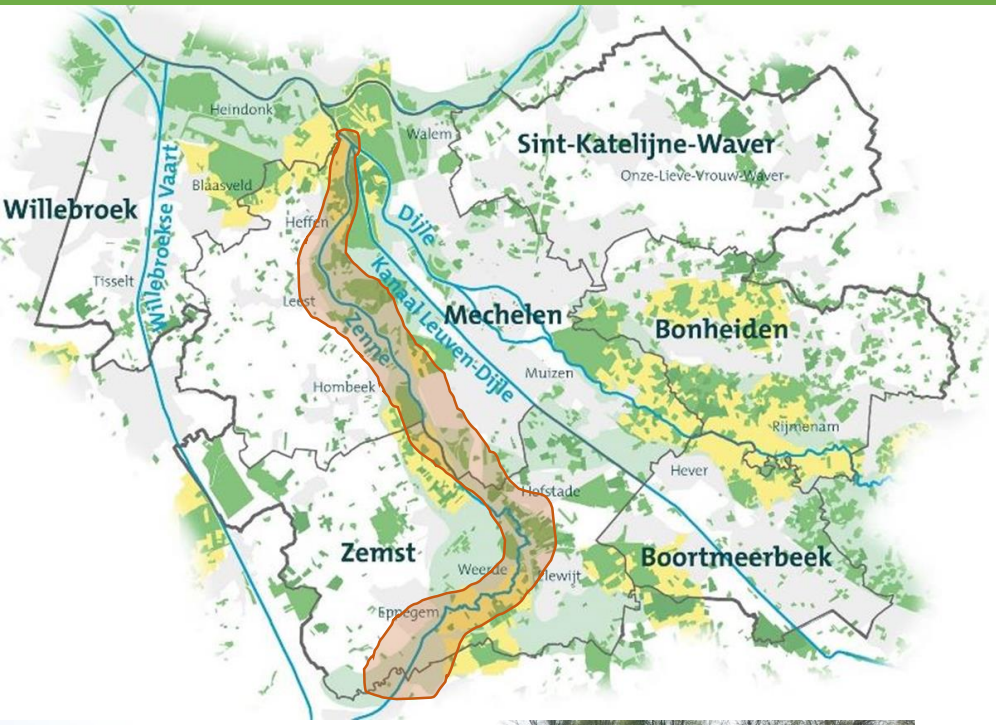

- Kwetsbaar voor verdere versnippering
- Slechts enkele visies gevormd en initiatieven rond Zennevallei ondernomen

Veel ambitie om met Zennevallei aan de slag te gaan!

→ Vormen van een bovenlokale en gedragen visie rond Zennevallei
→ Op poten zetten van organisatiestructuur

Dijlevallei

- **Dijlemonding en Bovendijle**

Waterberging en natuurwaarden reeds versterkt

→Verheffen naar ‘belevingslandschap’
→Aanbrengen recreatieve elementen

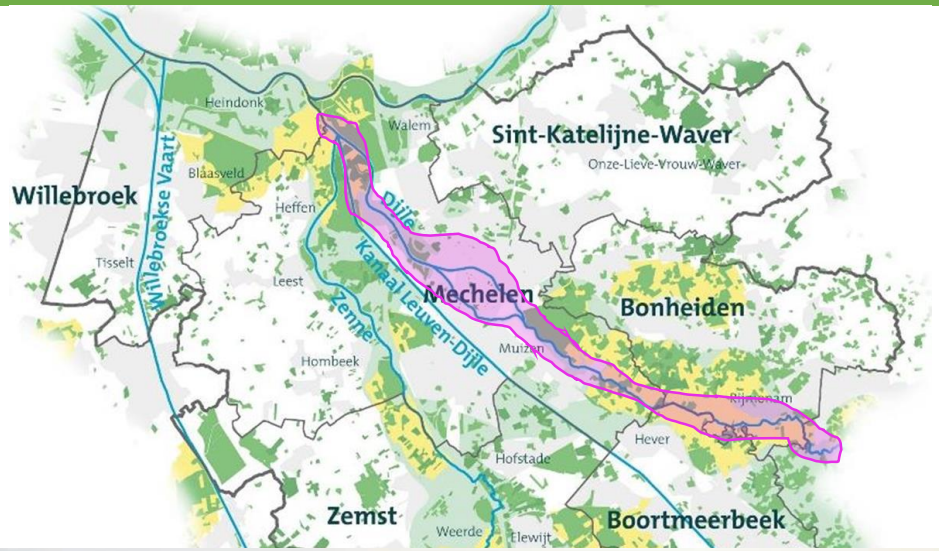

- **Dijle door Mechelen**

→ Dijle als kwalitatieve groenblauwe geleider door de stad

Barebeekvallei

- Potentiële verbinding tussen Zenne- en Dijlevallei
  - Deels aaneengesloten, deels versnipperd
- Adhv concrete deelprojecten

→Aaneenschakelen van bestaande stapstenen en belevingsaanbod uitbreiden
→Planologische onzekerheden wegwerken

Concreet

- Opsporen noden, opportuniteiten en knelpunten
- Inventarisatie-oefening
  - Rondgang bij de partners
- Uitwerken realisatietraject

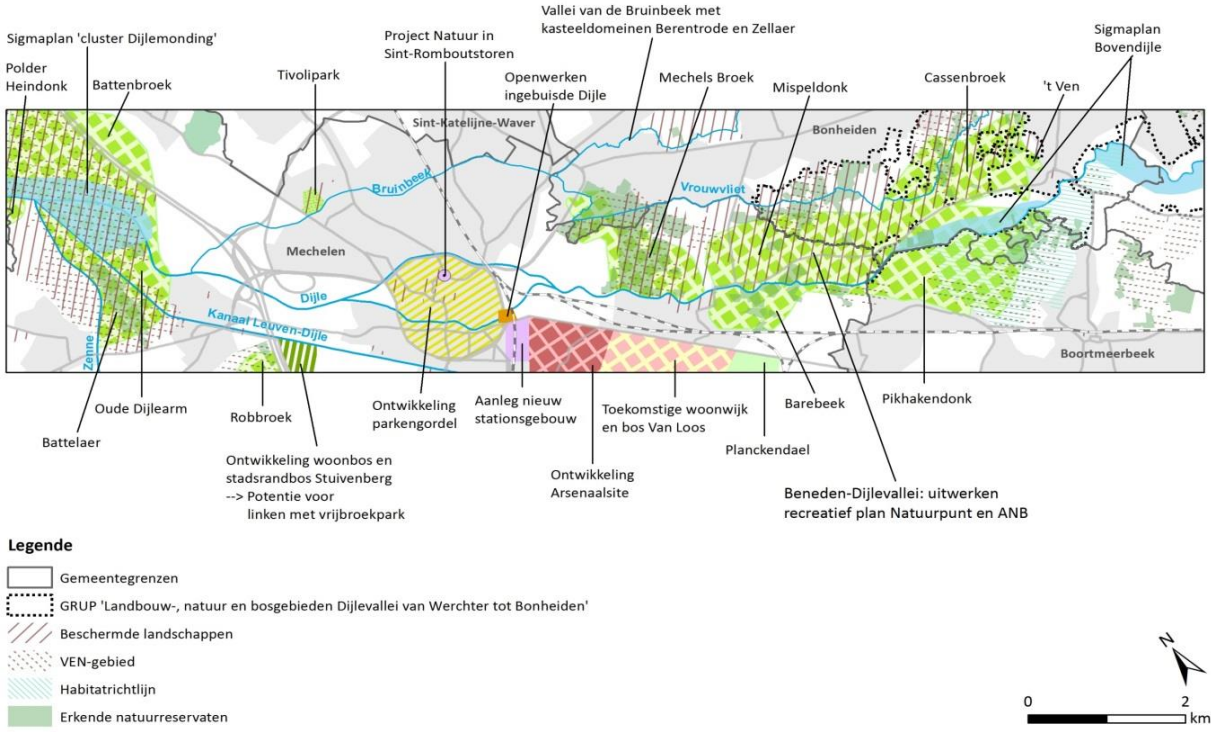

3. Projectstructuur

Projectstructuur

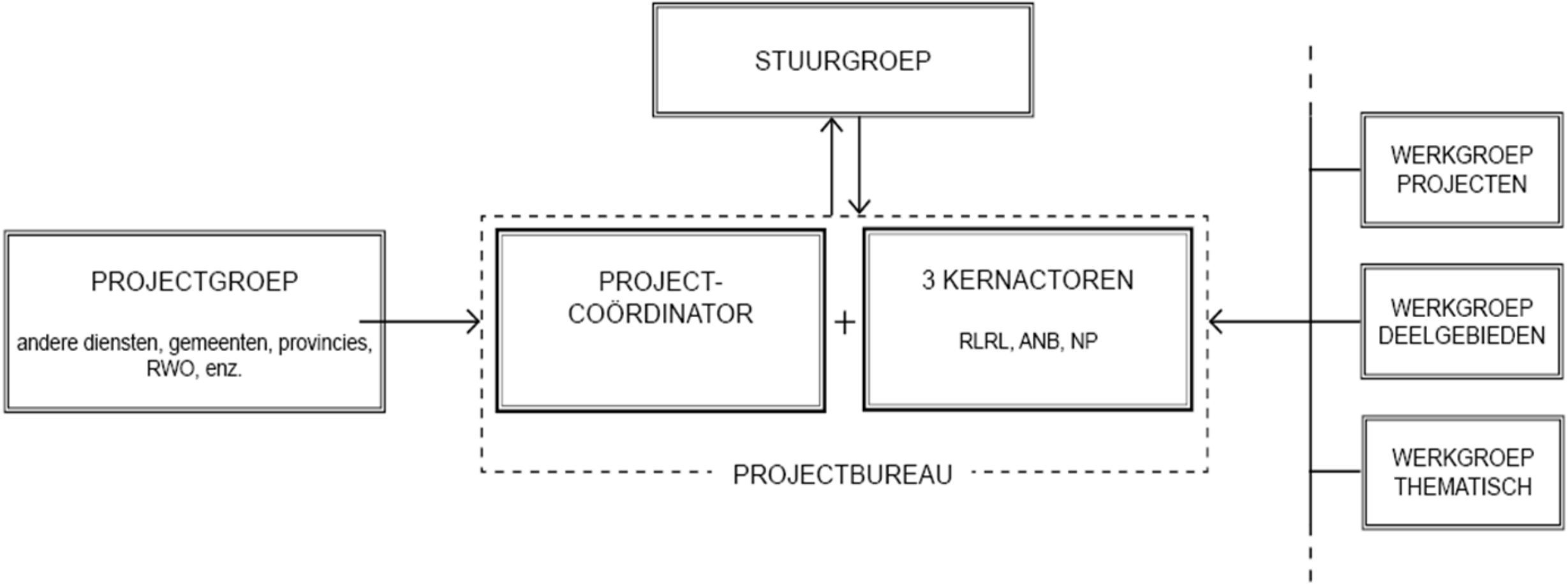

4. Planning

Planning

Juli 2016 | Juli 2017 | Juli 2018 | Juli 2019

Opstart project-structuur

Uitwerking globale visie

Dijle, Barebeek, Waverwoud: Selectie en uitvoer deelprojecten

Inventarisatie

Zenne: visievorming en organisatiestructuur

Realisatie stadsnabij boslandschap Kauwendaal

Vragen of suggesties?

myrtle.verhaeven@rlrl.be